

HAULA

INICIO EJE A DESNIVEL 3
+025) = (5+380) EJE CENTRAL
+025) = (5+380) EJE CENTRAL

AS PROAÑO

MANTA


PORTOVIEJO

IBARRA

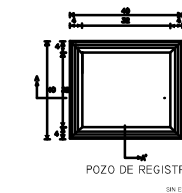
CANCHA

CAPILLA

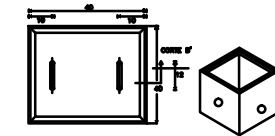
SECCIÓN 16 PLANO DE ILUMINACION VIAL
ESC:_____1.2500



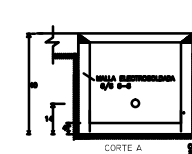
SECCION TIPICA



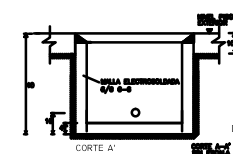
POZO DE REGISTRO
SIN ESCALA



PLANTA TAPA
SIN ESCALA



CORTE A



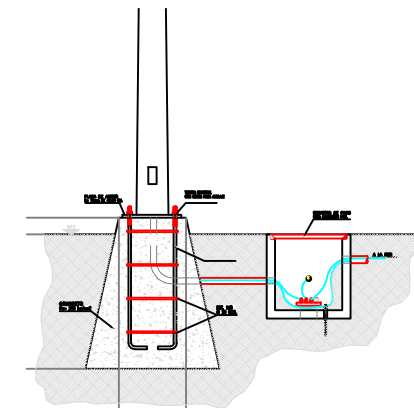
CORTE A'



DETALLE AGARRADERA DE LA TAPA

REGISTRO DE ALUMBRADO 40X40X40

nota: los detalles constructivos estan estandarizados y se
podrán encontrar en la pagina web del MEER Ministerio
de Energía Eléctrica y Renovable: unidadesdepropiedad.com



DETALLE DE POSTE DE ALUMBRADO PUBLICO

SIMBOLOGIA



POZO TIPO 90X90X90cm



LUMINARIA DOBLE CON POSTE



CENTRO DE TRANSFORMACION
INCLUYE POZO TIPO A



MAGUERA 2"



POZO DE REVISION DE LUMINARIA

El presente plano tiene como finalidad guiar al constructor con los
requerimientos mínimos para la iluminación del anillo vial tramo norte, la
disposición de cada uno de los transformadores puede ser modificado
dependiendo de los requerimientos de EMELNORTE y el MEER, así como
también la posición y cantidad de las luminarias.

LÁMINA:

16

27

GOBIERNO AUTÓNOMO DESCENTRALIZADO MUNICIPAL
SAN MIGUEL DE IBARRA

ADMINISTRACIÓN ING. ALVARO CASTILLO

CONTIENE : PLANTA

PROPOSTA ILUMINACIÓN TRAMO NORTE - ANILLO VIAL

UBICACIÓN : IBARRA

PARROQUIA :

UGP - MITCI - BM

APROBÓ:
DIRECCIÓN DE MACROPROYECTOS - Ing. Juan Vaca

ELABORADO: DIRECCIÓN DE OBRAS PÚBLICAS - Ing. Lenin Aza

ESCALA : INDICADA

FECHA : OCTUBRE 2017